






























PROBLÉMY A HODNOTY ÚZEMÍ

LEGENDA

-  řešené území ÚS Studánka
-  katastrální mapa
-  stávající zástavba
-  zástavba k demolici
-  zástavba v záhradách
-  cestní síť
-  cesty a veřejné prostory dle Otisku stabil. katastru
-  zastavitelná plocha ÚP
-  index způsobu využití dle ÚP
-  el. vedení
-  vodovod
-  kanalizace
-  plynovod
-  významný vstup do území
-  vstup do BD
-  význ. navazující propojení
-  areál (vodojem)
-  vzrostlá zeleň
-  výhled z řešeného území na dominantu
-  1 vrch Řivnáč
-  2 vrch nad meandrem Vltavy
-  3 skalnaté úbočí meandru Vltavy
-  1 vzrostlé topoly, výšková dominanta
-  2 mýtina
-  3 křižení pěších cest, nejvyšší bod lokality, horizont
-  vzrostlá zeleň
-  ÚSES - lokální biokoridor
-  návrší - výrazná terénní dominta
-  OP lesa (vzdálenost 50m od lesa)

0 14,4 28,8 72 m 1:1440

výkres
VÝKRES PROBLÉMŮ A HODNOT ÚZEMÍ

US HUSINEC NAD ÚDOLÍM

arch
UM

INFORMACE OBSAŽENÉ VE VÝKRESECH JSOU CHRÁNĚNY AUTORSKÝM ZÁKONEM ©